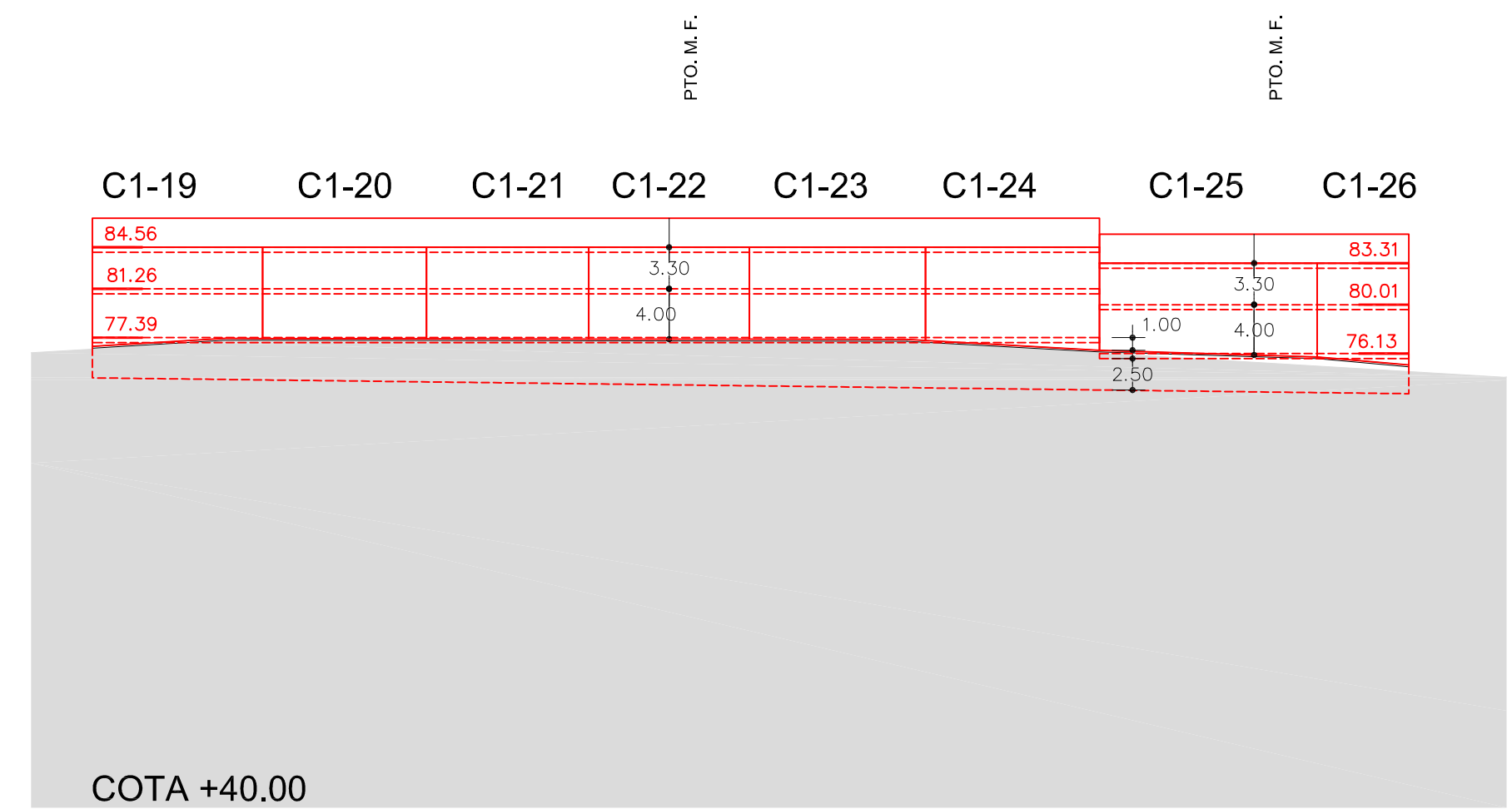
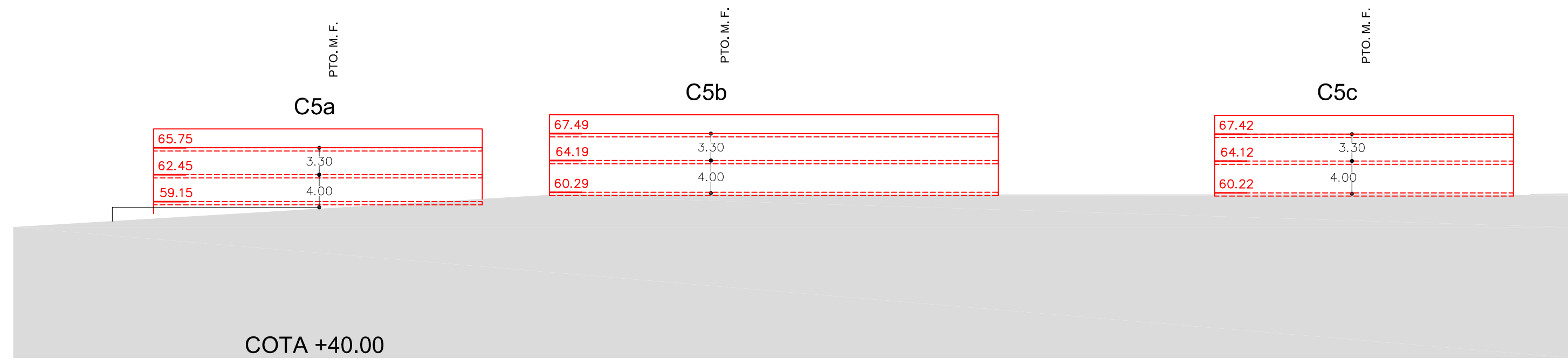


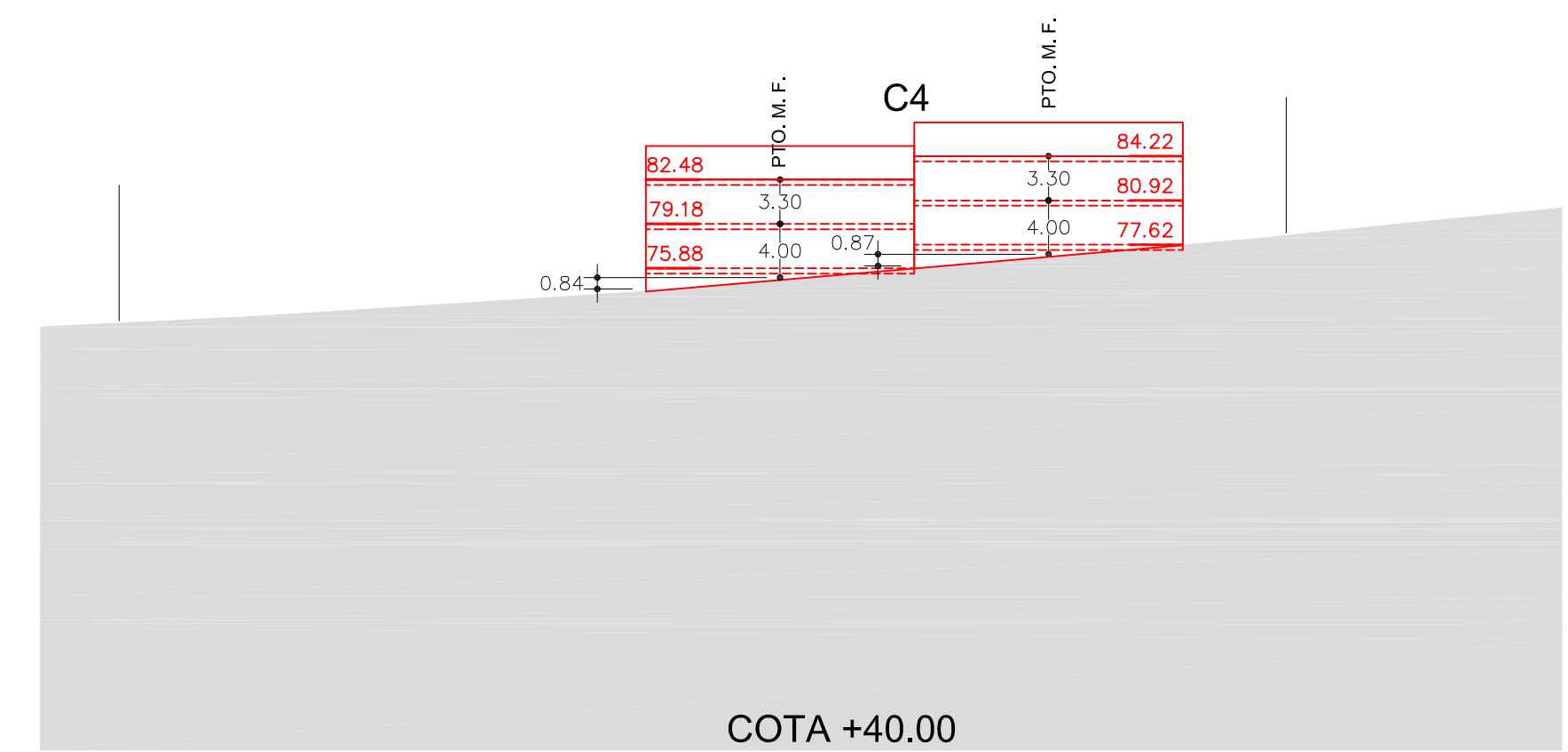
PERFIL LONXITUDINAL RÚA CARBALLEIRA. C1



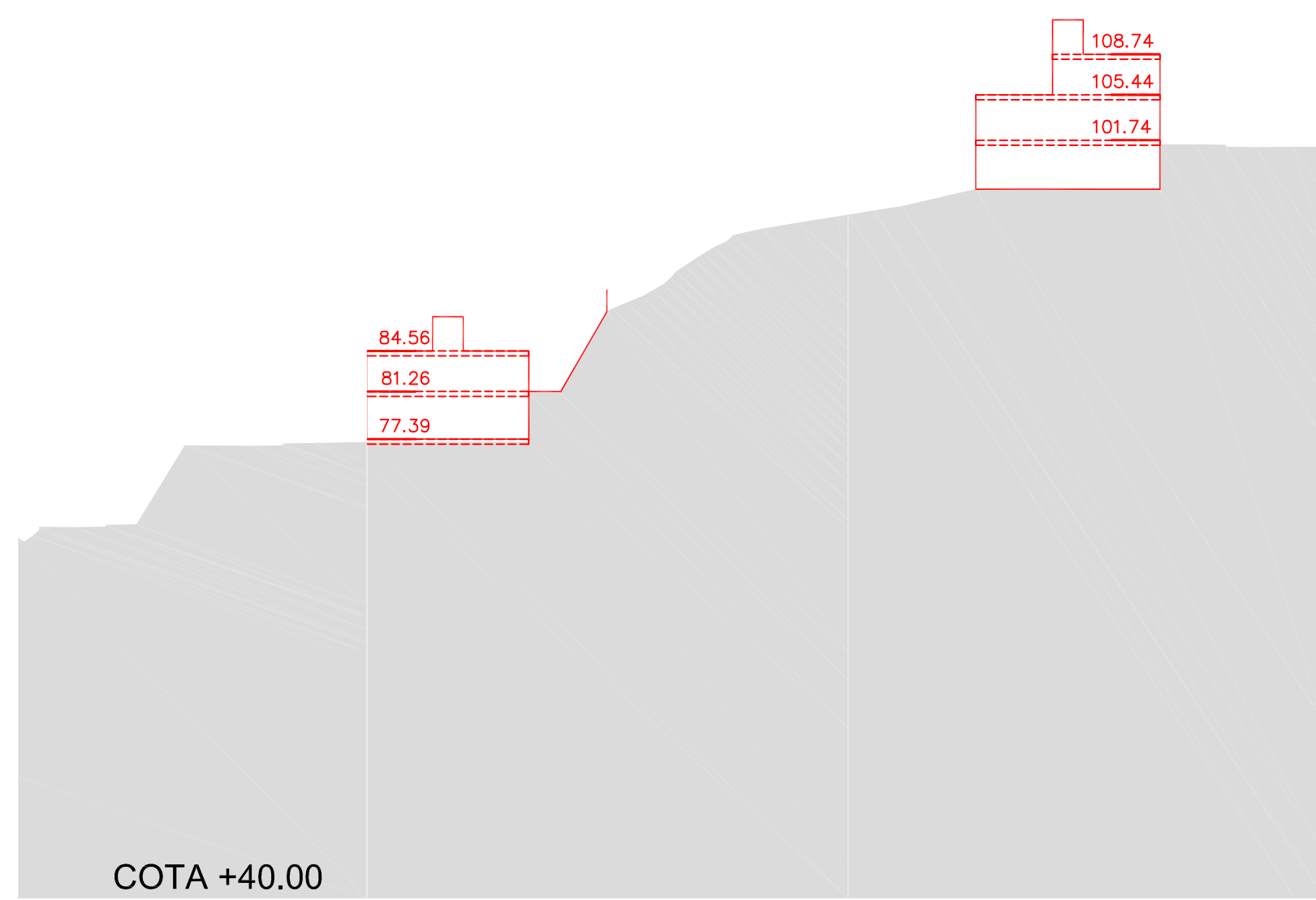
PERFIL LONXITUDINAL RÚA NOVA APERTURA . C1



PERFIL LONXITUDINAL RÚA NOVA APERTURA . C5



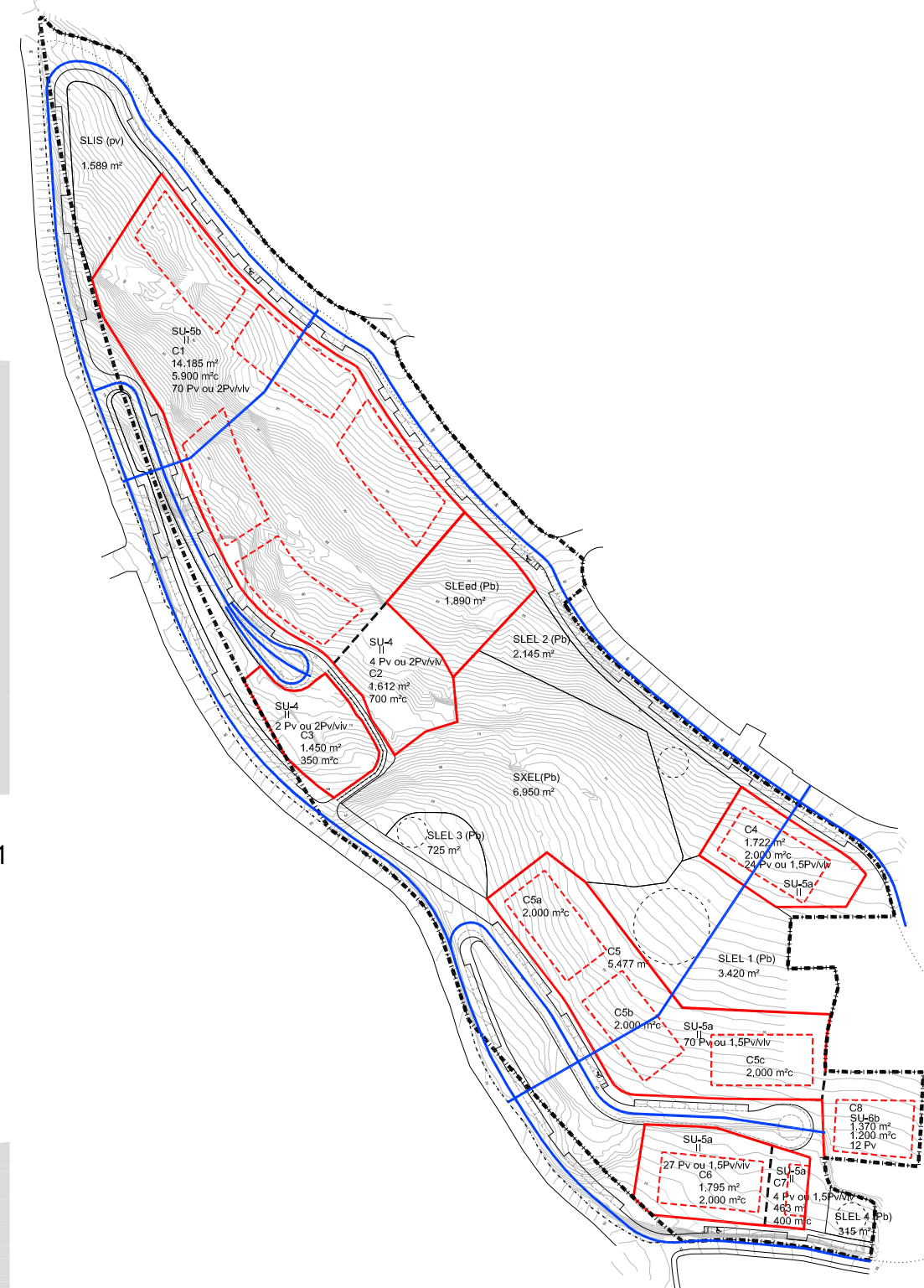
PERFIL LONXITUDINAL RÚA CONCEPCIÓN ARENAL. C4



PERFIL TRANSVERSAL C1

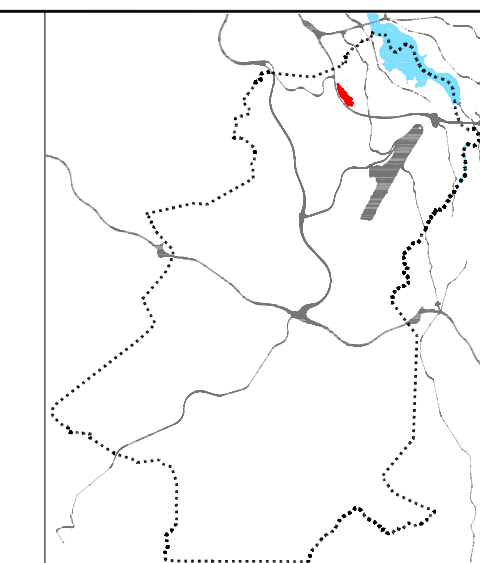


PERFIL TRANSVERSAL ENTRE C5 E C4



PLANTA XERAL

DELIMITACIÓNS	SECCIÓNS ESQUEMÁTICAS
<ul style="list-style-type: none"> <li>SOLO URBANIZABLE</li> <li>ÁREA DE REPARTO</li> <li>ALIANCIÓN</li> <li>LIÑA DE FONDO OU RECUAMENTO</li> </ul>	<ul style="list-style-type: none"> <li>EIXO DE CORTE</li> <li>ESQUEMA CONTORNO VOLUMÉTRICO DAS EDIFICACIÓNS (A TÍTULO ORIENTATIVO)</li> </ul>



DILIXENCIA: Para facer constar que este documento denominado Plan Xeral De Ordenación Municipal aprobouse inicialmente polo Pleno da Corporación en sesión celebrada en data

Culleredo, A Secretaría Xeral

ADO: Día, Pilar María Pastor Novo

MONTEOLIVA ARQUITECTURA, S.L.P.

ANGEL L. MONTEOLIVA DIAZ, ARQUITECTO

PLAN XERAL DE ORDENACIÓN MUNICIPAL

# CULLEREDO

DOCUMENTO DE APROBACIÓN INICIAL DECEMBRO 2012

ÁREA DE PLANEAMENTO DETALLADO S.R. 6

SECCIÓNS LONXITUDINAIS E TRANSVERSÁIS

CÓDIGO DE PLANO: APD-SR6-02.5

A1: 1/500 A3: 1/1.000