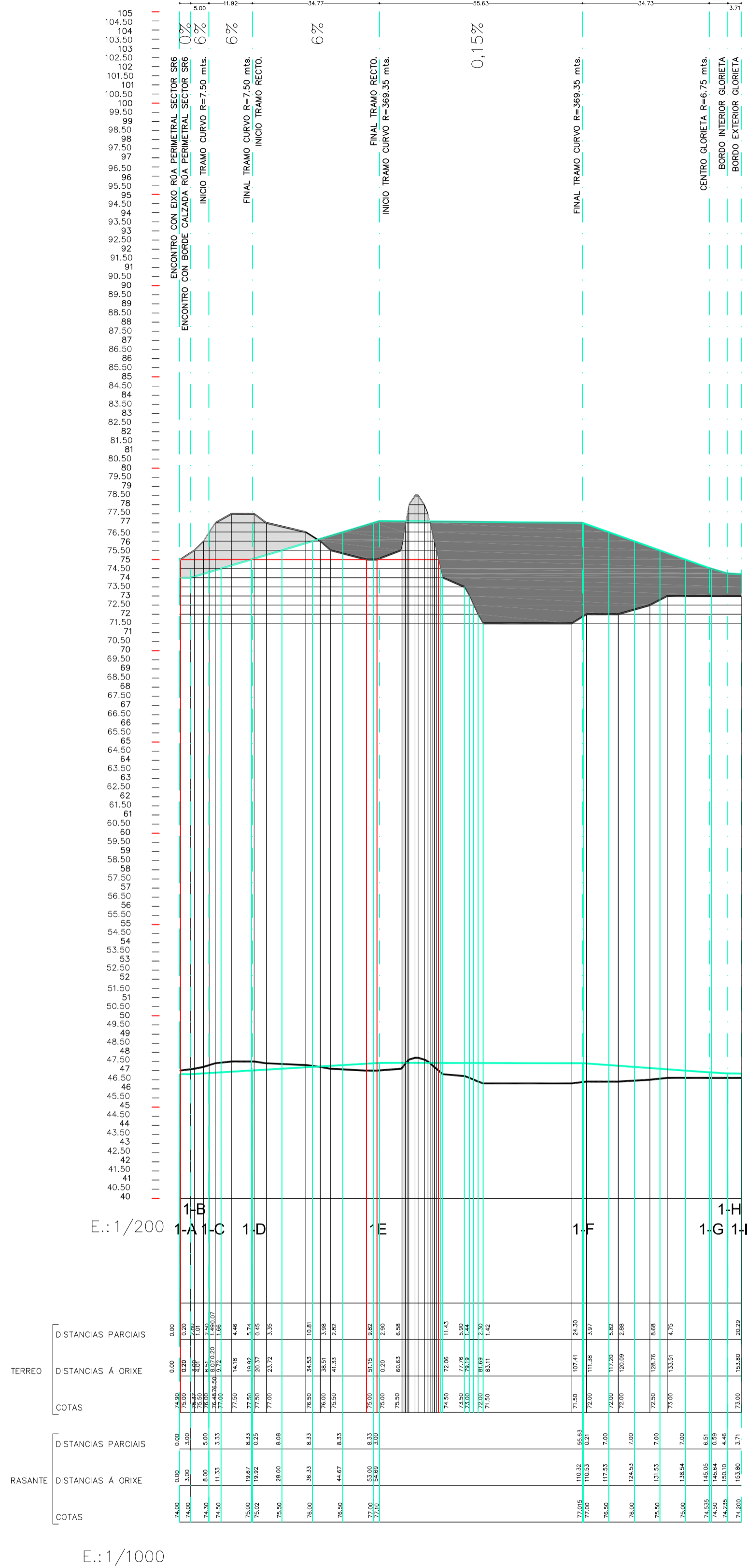


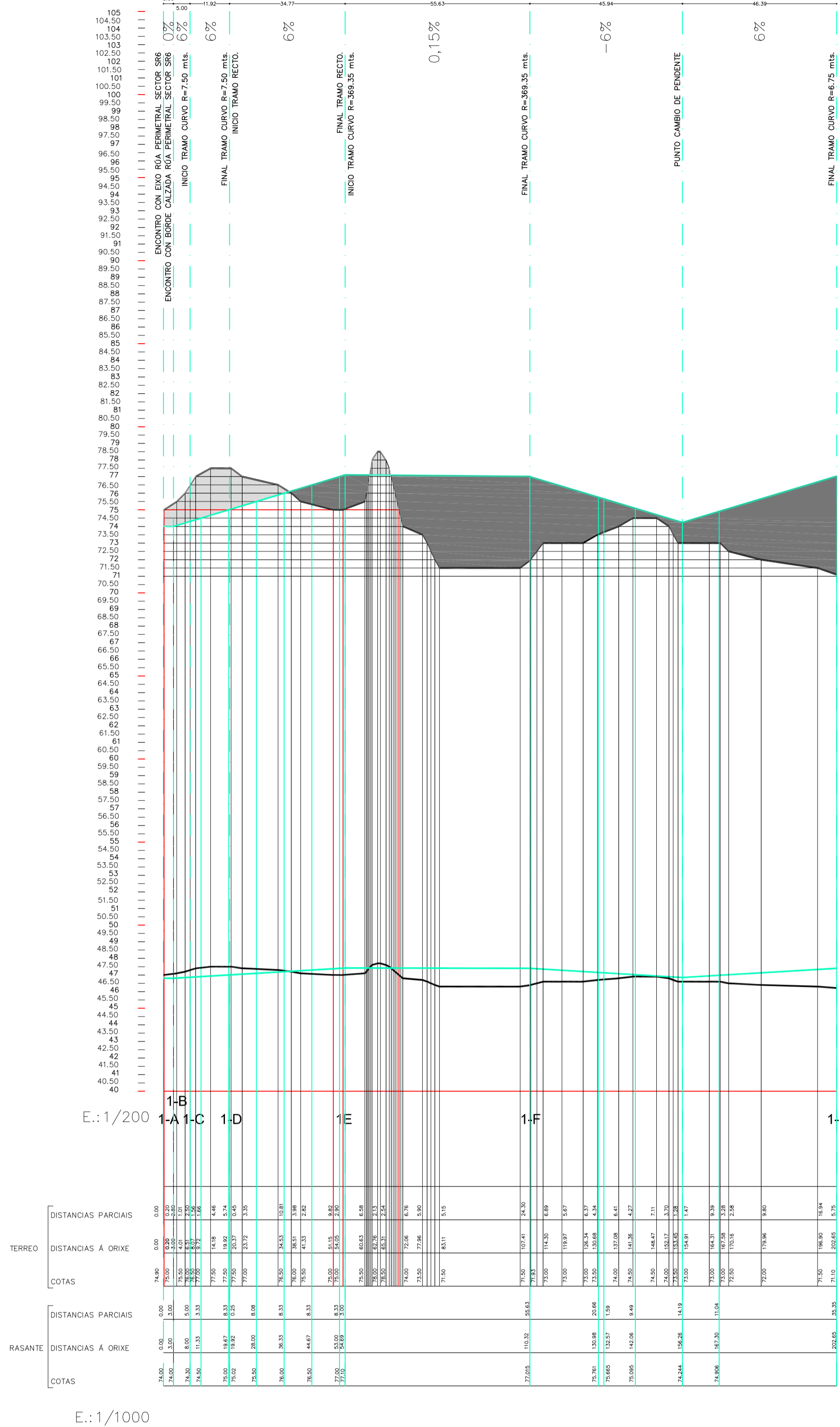
PERFIL-RÚA NOVA APERTURA MAZÁ 4 (EIXO VIAL)

1-B
1-A 1-C 1-D 1-E 1-F 1-G 1-H



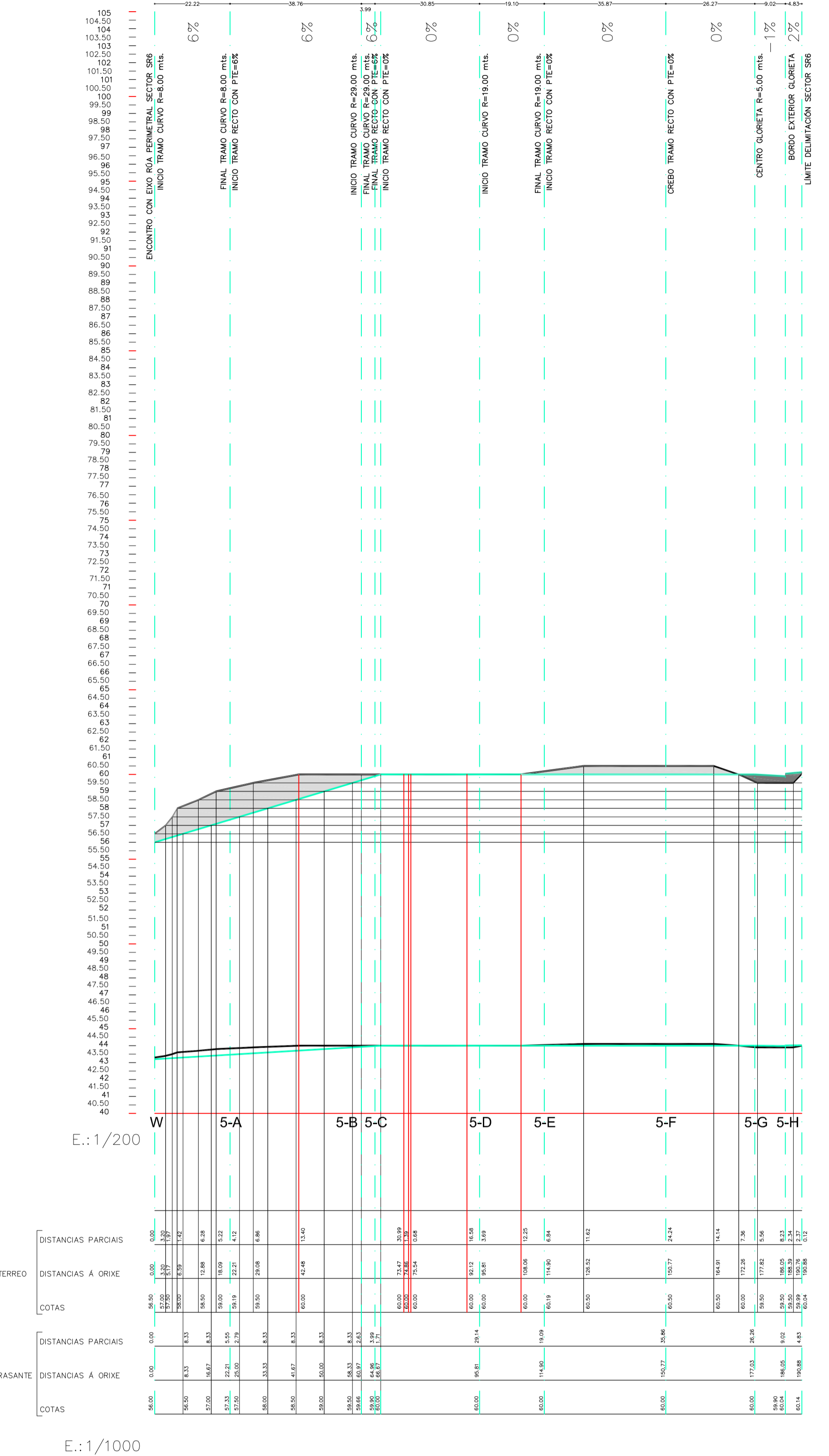
PERFIL-EIXO RÚA NOVA APERTURA MAZÁ 4 (EIXO EN DESENVOLVEMENTO POR CALZADA)

1-B
1-A 1-C 1-D 1-E 1-F 1-F



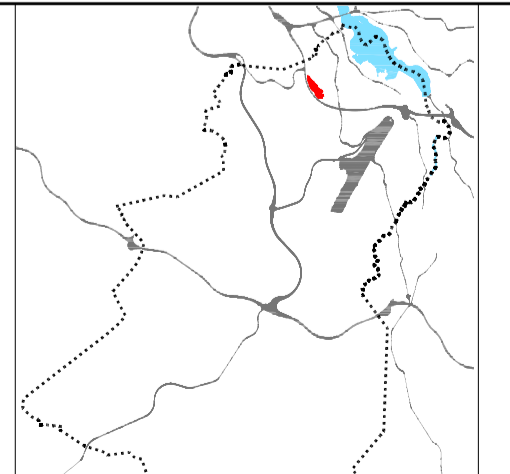
PERFIL-EIXO RÚA NOVA APERTURA MAZÁ M5

W 5-A 5-B 5-C 5-D 5-E 5-F 5-G 5-H



PERFIS

	RASANTE TERREDO
	RASANTE ADAPTADA (NOVAS RÚAS OU REPERFILADO EXISTENTES)
	EIXO DE CORTE
	NOME DOS VÉRTICES NOS EIXOS DOS PERFIS
	DESMONTE
	TERRAPLENADO



DILIXENCIA: Para facer constar que este documento denominado Plan Xeral De Ordenación Municipal aprobouse inicialmente polo Pleno da Corporación en sesión celebrada en data
Culleredo,
A Secretaría Xeral
ADO: Dña. Pilar María Pastor Novo
MONTEOLIVA ARQUITECTURA S.L.P.
ANGEL L. MONTEOLIVA DIAZ, ARQUITECTO

PLAN XERAL DE ORDENACIÓN MUNICIPAL
CULLEREDO
 DOCUMENTO DE APROBACIÓN INICIAL DECEMBRO 2012
 ÁREA DE PLANEAMENTO DETALLADO S.R. 6
REDE VIARIA
PERFIS LONXITUDINAIS
RÚAS DE NOVA APERTURA
 CÓDIGO DE PLANO:
APD-SR6-02.3
 A1: 1/1.000 A3: 1/2.000