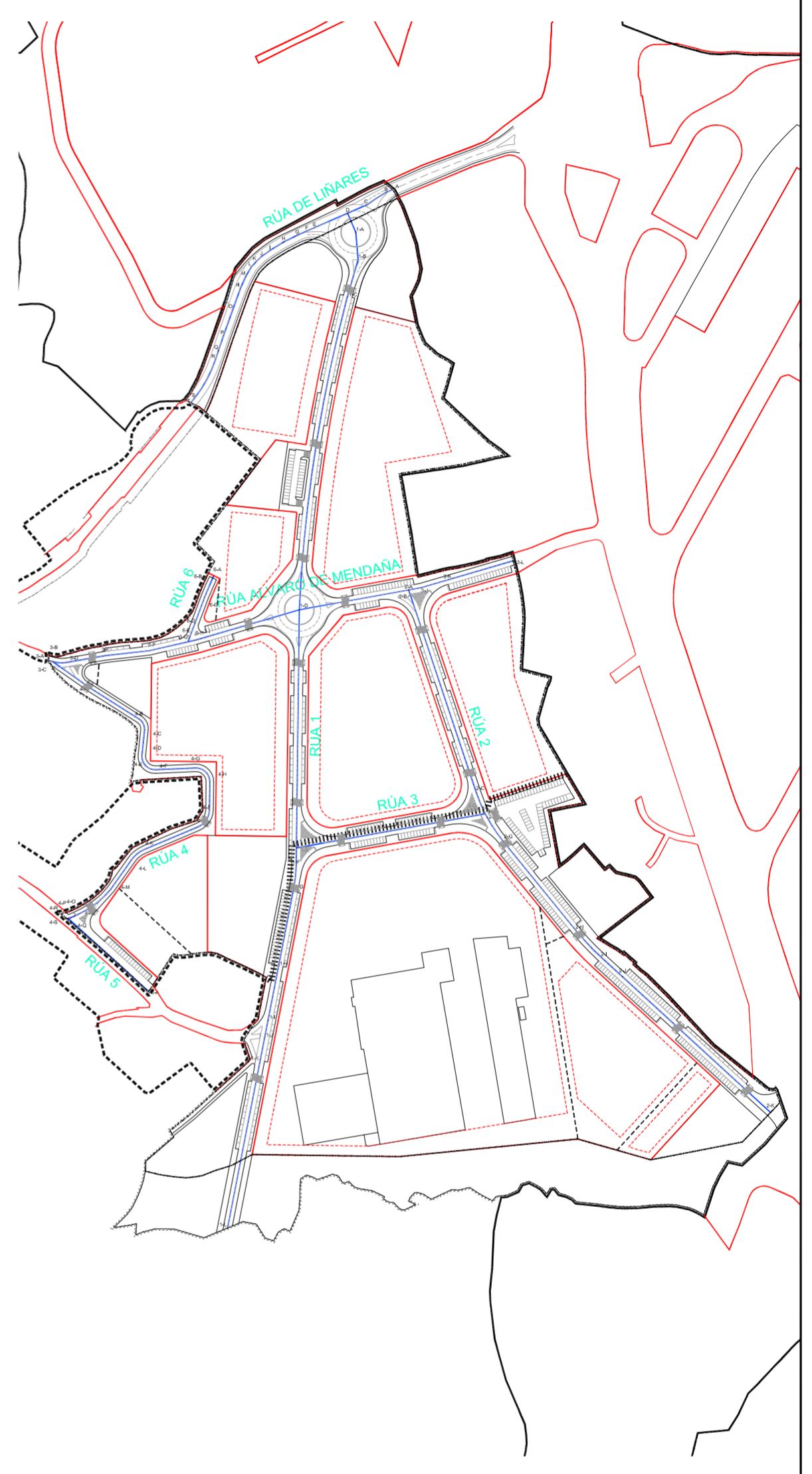
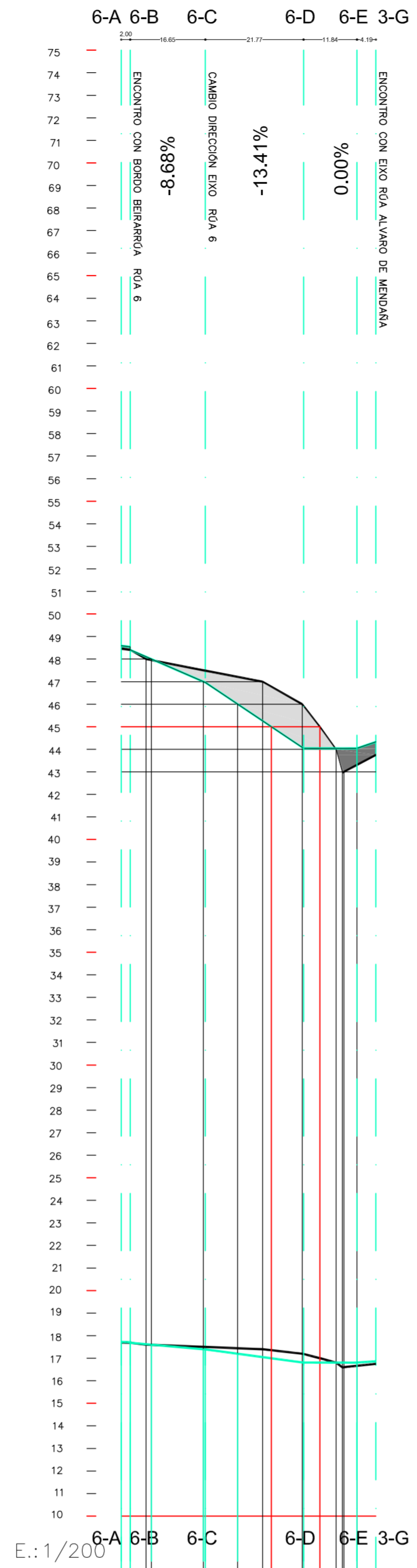
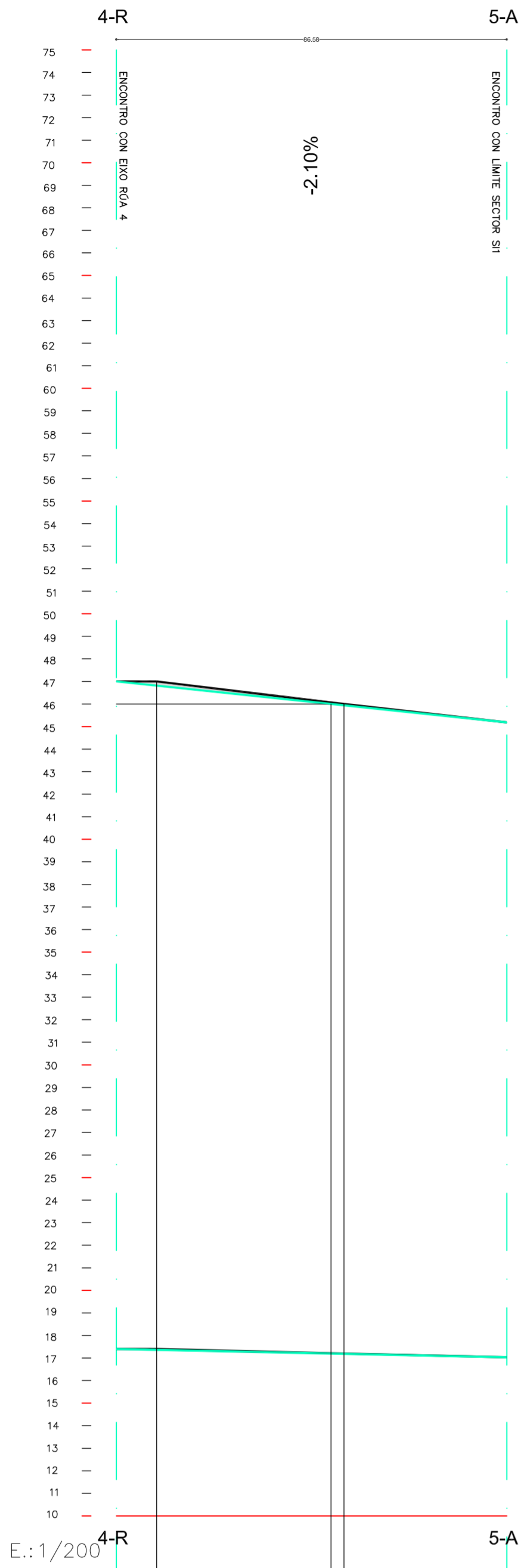


PERFIL-RÚA 5

PERFIL-RÚA 6



TERREO	
DISTANCIAS PARCIAIS	0.00 8.94 41.58 126.96
DISTANCIAS Á ORIXE	0.00 8.94 50.52 166.96
COTAS	47.00 47.00 46.00 45.18
RASANTE	
DISTANCIAS PARCIAIS	0.00 47.02 47.02 38.95 45.18
DISTANCIAS Á ORIXE	0.00 47.02 47.02 38.95 45.18
COTAS	47.00 47.00 46.00 45.18

TERREO	
DISTANCIAS PARCIAIS	0.00 2.00 13.15 12.67 8.84 3.89 3.30 7.09
DISTANCIAS Á ORIXE	0.00 2.00 15.15 27.82 36.66 40.55 43.85 50.94
COTAS	48.00 48.00 47.00 47.00 46.00 45.00 44.00 43.75
RASANTE	
DISTANCIAS PARCIAIS	0.00 11.51 0.46 13.15 12.67 8.84 3.89 3.30 7.09
DISTANCIAS Á ORIXE	0.00 11.51 11.97 25.02 38.17 47.01 50.90 54.20 61.29
COTAS	48.00 47.00 46.54 46.00 45.00 44.00 43.75 43.75

E.:1/1000

E.:1/1000

PLANTA XERAL

DELIMITACIÓN	
-----	SOLO URBANIZABLE
.....	ÁREA DE REPARTO
-----	ALIANCIÓN
-----	LIÑA DE FONDO OU RECUAMENTO

PERFÍS	
-----	RASANTE TERREO
-----	RASANTE ADAPTADA (NOVAS RÚAS OU REPERFILADO EXISTENTES)
-----	EIXO DE CORTE
1-A	NOME DOS VÉRTICES NOS EIXOS DOS PERFÍS
-----	DESMONTE
-----	TERRAPLENADO

DILIXENCIA: Para facer constar que este documento denominado Plan Xeral De Ordenación Municipal aprobouse inicialmente polo Pleno da Corporación en sesión celebrada en data

Culleredo,
A Secretaría Xeral

ADO: Dña. Pilar María Pastor Novo

MONTEOLIVA ARQUITECTURA, S.L.P.

ANGEL L. MONTEOLIVA DIAZ, ARQUITECTO

PLAN XERAL DE ORDENACIÓN MUNICIPAL

CULLEREDO

DOCUMENTO DE APROBACIÓN INICIAL DECEMBRO 2012

ORDENACIÓN DETALLADA DO SECTOR SUBle-11

REDE VIARIA.

PERFÍS LONXITUDINAIS

RÚA 5 E RÚA 6

CÓDIGO DE PLANO:
APD-S11-03.7

A1: 1/1.000 A3: 1/2.000