








AUTOBUSES

-  ITINERARIO CON ORIXE NA ESTACIÓN DE AUTOBUSES DA CORUÑA
-  ITINERARIO A CORUÑA - AEROPORTO
-  ITINERARIO DE INTERESE MUNICIPAL
-  ITINERARIO CAMBRE - EIRIS
-  PARADA DE AUTOBUS

CARRIL BICI

-  TRAZADO CARRIL BICI
-  ALUGUER DE BICICLETAS

DILIXENCIA: Para facer constar que este documento denominado Plan Xeral De Ordenación Municipal aprobouse inicialmente polo Pleno da Corporación en sesión celebrada en data

PLAN XERAL DE ORDENACIÓN MUNICIPAL
CULLEREDO



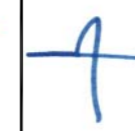
Culleredo,
A Secretaría Xeral

DOCUMENTO DE APROBACIÓN INICIAL DECEMBRO 2.012

ADO: Dña. Pilar María Pastor Novo

INFORMACIÓN DO MEDIO FÍSICO

CÓDIGO DE PLANO:



ANGEL L. MONTEOLIVA DIAZ, ARQUITECTO

TRANSPORTE RODOVIARIO

IM-11

ESCALA: 1 / 20.000